



ประกาศสำนักงานคณะกรรมการการเลือกตั้งประจำจังหวัดชุมพร
เรื่อง รูปแบบการแบ่งเขตเลือกตั้งสมาชิกสภาเทศบาลตำบลวังไผ่ อำเภอเมืองชุมพร
เพื่อรับฟังความคิดเห็นและข้อเสนอแนะจากประชาชนในเขตเลือกตั้ง

ด้วยพระราชบัญญัติการเลือกตั้งสมาชิกสภาท้องถิ่นหรือผู้บริหารท้องถิ่น พ.ศ.๒๕๖๒ และระเบียบคณะกรรมการการเลือกตั้งว่าด้วยการเลือกตั้งสมาชิกสภาท้องถิ่นหรือผู้บริหารท้องถิ่น พ.ศ. ๒๕๖๒ ได้กำหนดหลักเกณฑ์และวิธีการแบ่งเขตเลือกตั้งสมาชิกสภาท้องถิ่นให้ผู้อำนวยความสะดวกการเลือกตั้งประจำจังหวัดดำเนินการเกี่ยวกับการแบ่งเขตเลือกตั้งของแต่ละองค์กรปกครองส่วนท้องถิ่น โดยพิจารณาจำนวนราษฎรขององค์กรปกครองส่วนท้องถิ่นจากประกาศจำนวนราษฎรที่ผู้อำนวยความสะดวกกลางประกาศในปีสุดท้ายก่อนที่จะมีการเลือกตั้ง (ณ วันที่ ๓๑ ธันวาคม พ.ศ. ๒๕๖๗) และในการแบ่งเขตเลือกตั้ง ให้จัดให้มีจำนวนราษฎรในแต่ละเขตเลือกตั้งใกล้เคียงกันมากที่สุด และพื้นที่ของแต่ละเขตเลือกตั้งต้องติดต่อกัน เว้นแต่ตามสภาพพื้นที่ขององค์กรปกครองส่วนท้องถิ่นทำให้ไม่อาจแบ่งเขตเลือกตั้งให้มีพื้นที่ติดต่อกันได้ จะกำหนดให้เขตเลือกตั้งมีพื้นที่ไม่ติดต่อกันเท่าที่จำเป็นก็ได้ ในการกำหนดเขตเลือกตั้ง จะใช้แนวถนน ตรอก ซอย หรือแยก คลอง หรือแม่น้ำเป็นแนวเขตของเขตเลือกตั้งก็ได้

เพื่อให้การแบ่งเขตเลือกตั้งสมาชิกสภาเทศบาลตำบลวังไผ่ เป็นไปด้วยความเรียบร้อย อาศัยอำนาจตามความในข้อ ๑๓ ของระเบียบคณะกรรมการการเลือกตั้งว่าด้วยการเลือกตั้งสมาชิกสภาท้องถิ่นหรือผู้บริหารท้องถิ่น พ.ศ. ๒๕๖๒ จึงประกาศรูปแบบการแบ่งเขตเลือกตั้งสมาชิกสภาเทศบาลตำบลวังไผ่ จำนวน ๓ รูปแบบ เพื่อรับฟังความคิดเห็นและข้อเสนอแนะจากประชาชนในเขตเลือกตั้ง รายละเอียดตามเอกสารแนบท้ายประกาศนี้

ดังนั้น จึงขอเชิญชวนประชาชนในเขตเลือกตั้งแสดงความคิดเห็นและข้อเสนอแนะต่อรูปแบบการแบ่งเขตเลือกตั้งดังกล่าว ทั้งนี้ หากผู้ใดประสงค์จะแสดงความคิดเห็นและข้อเสนอแนะให้จัดทำความคิดเห็นและข้อเสนอแนะ เป็นหนังสือยื่นด้วยตนเองหรือส่งให้ผู้อำนวยความสะดวกการเลือกตั้งประจำจังหวัดชุมพร ที่อยู่ สำนักงานคณะกรรมการการเลือกตั้งประจำจังหวัดชุมพร ศาลากลางจังหวัดชุมพร ชั้น ๔ ถนนไตรรัตน์ ตำบลนาชะอัง อำเภอเมืองชุมพร จังหวัดชุมพร ภายใน ๑๐ วันนับแต่ประกาศ (ระหว่างวันที่ ๑๗ มกราคม ๒๕๖๘ ถึงวันที่ ๒๖ มกราคม ๒๕๖๘) โดยสามารถดาวน์โหลดข้อมูลรูปแบบการแบ่งเขตเลือกตั้ง ได้ทางเว็บไซต์ของสำนักงานคณะกรรมการการเลือกตั้งประจำจังหวัดชุมพร <https://www.ect.go.th/th/chumphon>

จึงประกาศให้ทราบโดยทั่วกัน

ประกาศ ณ วันที่ ๑๗ มกราคม พ.ศ. ๒๕๖๘

(นายสัญญา แก้วอนันต์)

ผู้อำนวยความสะดวกการเลือกตั้งประจำจังหวัดชุมพร

เอกสารแนบท้ายประกาศสำนักงานคณะกรรมการการเลือกตั้งประจำจังหวัดชุมพร
เรื่อง รูปแบบการแบ่งเขตเลือกตั้งสมาชิกสภาเทศบาลตำบลวังไผ่ อำเภอเมืองชุมพร
เพื่อรับฟังความคิดเห็นและข้อเสนอแนะจากประชาชนในเขตเลือกตั้ง

รูปแบบที่ ๑

เขตเลือกตั้งที่	จำนวนสมาชิก	ท้องที่ที่ประกอบเป็นเขตเลือกตั้ง	จำนวนราษฎร	หมายเหตุ
๑	๖	<p>หมู่ที่ ๒ บ้านนาด่วน ตำบลวังไผ่</p> <p>หมู่ที่ ๓ บ้านวังไผ่ ตำบลวังไผ่</p> <p>หมู่ที่ ๕ บ้านเขาถล่ม ตำบลวังไผ่</p> <p>หมู่ที่ ๗ บ้านค้ออม (บางส่วน) ตำบลวังไผ่</p> <p>- ทิศใต้ ของถนนเข้าเมือง หมายเลข ๓๒๗</p> <p>ทั้งหมด</p> <p>- ทิศเหนือ (บางส่วน) เริ่มต้นจากถนนเข้าเมือง หมายเลข ๓๒๗ เข้าถนนสุขาภิบาลซอย ๓ ไปจรดแนวถนนซอยสุขาภิบาล ๗/๔ ทางด้านขวา ไปจนถึงซอยประชาร่วมใจ ๒ เขตหมู่ที่ ๕ บ้านเขาถล่ม ตำบลวังไผ่</p> <p>หมู่ที่ ๑๑ บ้านต้นท้อนใหญ่ ตำบลวังไผ่</p>	๓,๒๗๓	
๒	๖	<p>หมู่ที่ ๔ บ้านนาเหนือ ตำบลวังไผ่</p> <p>หมู่ที่ ๗ บ้านค้ออม (ทิศเหนือบางส่วน) ตำบลวังไผ่</p> <p>เริ่มต้นจากถนนซอยสุขาภิบาล ๗/๔ เข้าถนนสุขาภิบาล ๓ ไปจรดสุดเขต ทางด้านขวาไปจนถึงซอยประชาร่วมใจ ๓ เขตหมู่ที่ ๕ บ้านเขาถล่ม</p> <p>หมู่ที่ ๘ บ้านเขาปุก ตำบลวังไผ่</p> <p>หมู่ที่ ๙ บ้านวังทอง ตำบลวังไผ่</p> <p>หมู่ที่ ๑๒ บ้านห้วยรากยาก ตำบลวังไผ่</p> <p>หมู่ที่ ๑๓ บ้านหูนบ ตำบลวังไผ่</p>	๓,๔๑๐	

รูปแบบที่ ๒

เขตเลือกตั้งที่	จำนวนสมาชิก	ท้องที่ที่ประกอบเป็นเขตเลือกตั้ง	จำนวนราษฎร	หมายเหตุ
๑	๖	หมู่ที่ ๒ บ้านนาด้วน ตำบลวังไผ่ หมู่ที่ ๓ บ้านวังไผ่ ตำบลวังไผ่ หมู่ที่ ๕ บ้านเขาถล่ม ตำบลวังไผ่ หมู่ที่ ๗ บ้านค้ออม (บางส่วน) ตำบลวังไผ่ (ทิศเหนือ ของถนนเข้าเมือง หมายเลข ๓๒๗) หมู่ที่ ๑๑ บ้านต้นท่อนใหญ่ ตำบลวังไผ่	๓,๒๑๐	
๒	๖	หมู่ที่ ๔ บ้านนาเหนือ ตำบลวังไผ่ หมู่ที่ ๗ บ้านค้ออม (บางส่วน) ตำบลวังไผ่ (ทิศใต้ ของถนนเข้าเมือง หมายเลข ๓๒๗) หมู่ที่ ๘ บ้านเขาปุก ตำบลวังไผ่ หมู่ที่ ๙ บ้านวังทอง ตำบลวังไผ่ หมู่ที่ ๑๒ บ้านห้วยรากยาก ตำบลวังไผ่ หมู่ที่ ๑๓ บ้านหูนบ ตำบลวังไผ่	๓,๔๗๓	

รูปแบบที่ ๓

เขตเลือกตั้งที่	จำนวนสมาชิก	ท้องที่ที่ประกอบเป็นเขตเลือกตั้ง	จำนวนราษฎร	หมายเหตุ
๑	๖	หมู่ที่ ๒ บ้านนาด้วน ตำบลวังไผ่ หมู่ที่ ๓ บ้านวังไผ่ ตำบลวังไผ่ หมู่ที่ ๕ บ้านเขาถล่ม ตำบลวังไผ่ หมู่ที่ ๗ บ้านค้ออม ตำบลวังไผ่ หมู่ที่ ๑๑ บ้านต้นท่อนใหญ่ ตำบลวังไผ่	๓,๕๐๓	
๒	๖	หมู่ที่ ๔ บ้านนาเหนือ ตำบลวังไผ่ หมู่ที่ ๘ บ้านเขาปุก ตำบลวังไผ่ หมู่ที่ ๙ บ้านวังทอง ตำบลวังไผ่ หมู่ที่ ๑๒ บ้านห้วยรากยาก ตำบลวังไผ่ หมู่ที่ ๑๓ บ้านหูนบ ตำบลวังไผ่	๓,๑๘๐	

ข้อมูลเปรียบเทียบจำนวนราษฎรในแต่ละรูปแบบของสมาชิกสภาเทศบาลตำบลวังไม้
อำเภอเมืองชุมพร จังหวัดชุมพร

.....

ลำดับที่	รูปแบบที่	ข้อมูลจำนวนราษฎร		เหตุผลของการแบ่งเขตเลือกตั้ง
		จำนวนราษฎรในเขตเลือกตั้ง	ผลต่างจำนวนราษฎรของเขตมากที่สุดและน้อยที่สุด	
๑	๑	เขต ๑ = ๓,๒๗๓ เขต ๒ = ๓,๔๑๐ รวม = ๖,๖๘๓ ค่าเฉลี่ยต่อเขต = ๓,๓๔๑	เขต ๒ : เขต ๑ = ๑๓๗ (ร้อยละ ๔.๑๐)	ข้อดี ๑. ผลต่างจำนวนราษฎรน้อยที่สุด ๒. ขนาดพื้นที่ใกล้เคียงกัน ๓. รูปแบบที่ ๑ มีผลต่างน้อยที่สุด ข้อเสีย -
๒	๒	เขต ๑ = ๓,๒๑๐ เขต ๒ = ๓,๔๗๓ รวม = ๖,๖๘๓ ค่าเฉลี่ยต่อเขต = ๓,๓๔๑	เขต ๒ : เขต ๑ = ๒๖๓ (ร้อยละ ๗.๘๗)	ข้อดี - ข้อเสีย ผลต่างจำนวนราษฎรมีมากกว่ารูปแบบที่ ๑
๓	๓	เขต ๑ = ๓,๕๐๓ เขต ๒ = ๓,๑๘๐ รวม = ๖,๖๘๓ ค่าเฉลี่ยต่อเขต = ๓,๓๔๑	เขต ๑ : เขต ๒ = ๓๒๓ (ร้อยละ ๙.๖๗)	ข้อดี - ข้อเสีย ผลต่างจำนวนราษฎรมีผลต่างมากกว่ารูปแบบที่ ๑ และรูปแบบที่ ๒

หนังสือแสดงความคิดเห็นและข้อเสนอแนะการแบ่งเขตเลือกตั้ง

สมาชิกสภาเทศบาล.....

ทำที่.....

วันที่.....มกราคม 2568

เรื่อง ขอแสดงความคิดเห็นและข้อเสนอแนะ

เรียน ผู้อำนวยการการเลือกตั้งประจำจังหวัดชุมพร

ตามประกาศผู้อำนวยการการเลือกตั้งประจำจังหวัดชุมพร เรื่อง รูปแบบการแบ่งเขตเลือกตั้งสมาชิกสภาเทศบาล..... ลงวันที่ มกราคม 2568 นั้น

ข้าพเจ้า นาย/นาง/นางสาว/อื่น ๆ (ระบุ).....

ที่อยู่..... หมู่ที่..... ถนน/ซอย..... ตำบล/เทศบาล.....

อำเภอ..... จังหวัดชุมพร หมายเลขโทรศัพท์ (ถ้ามี).....

มีความประสงค์จะแสดงความคิดเห็นต่อรูปแบบการแบ่งเขตเลือกตั้งสมาชิกสภาองค์การบริหารส่วนจังหวัดชุมพร ดังนี้

รูปแบบที่ 1 เห็นด้วย ไม่เห็นด้วย

ความเห็น.....

ข้อเสนอแนะ.....

รูปแบบที่ 2 เห็นด้วย ไม่เห็นด้วย

ความเห็น.....

ข้อเสนอแนะ.....

รูปแบบที่ 3 เห็นด้วย ไม่เห็นด้วย

ความเห็น.....

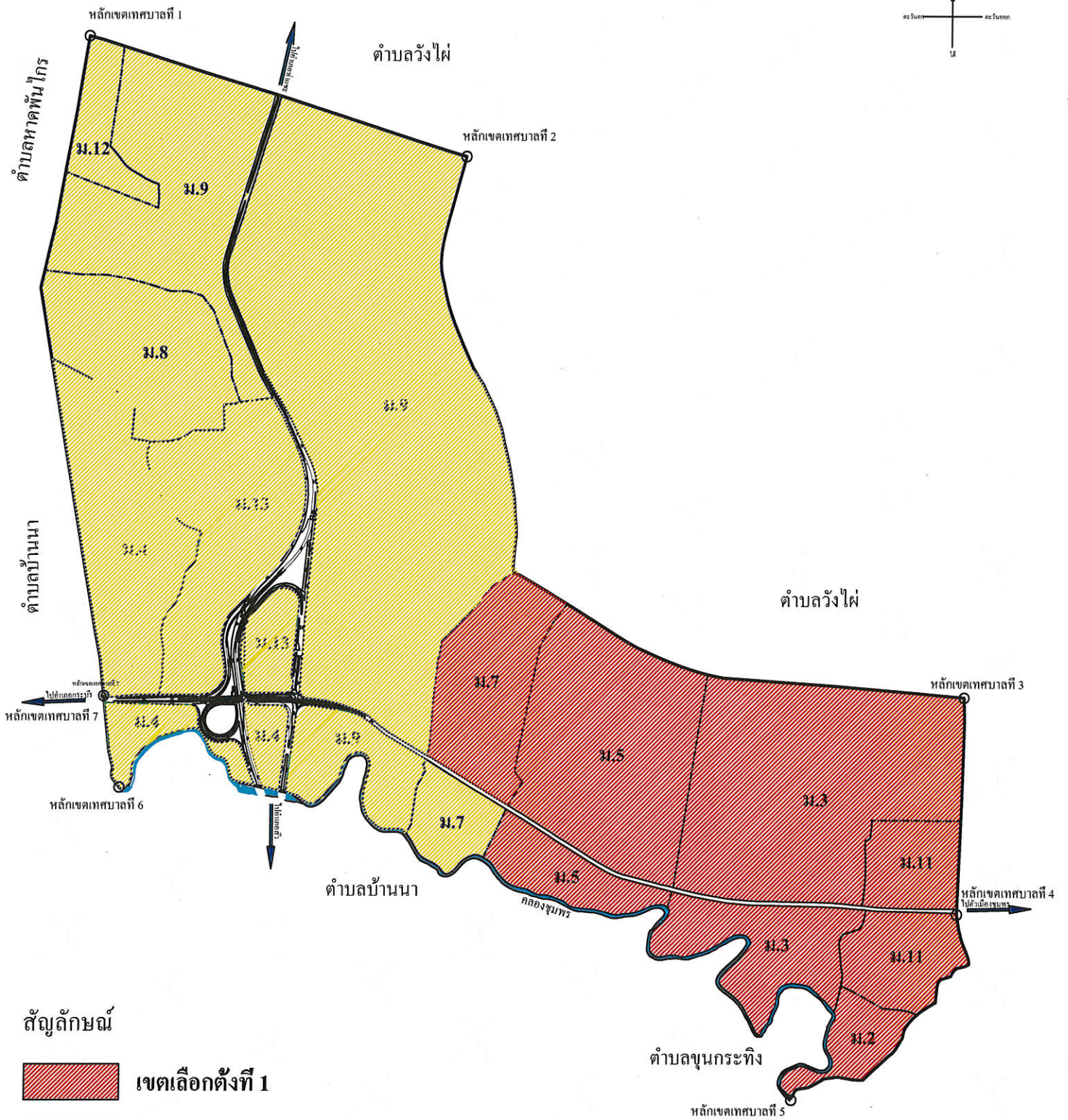
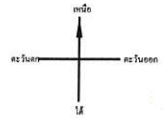
ข้อเสนอแนะ.....

จึงเรียนมาเพื่อโปรดทราบ

(ลงชื่อ).....

(.....)

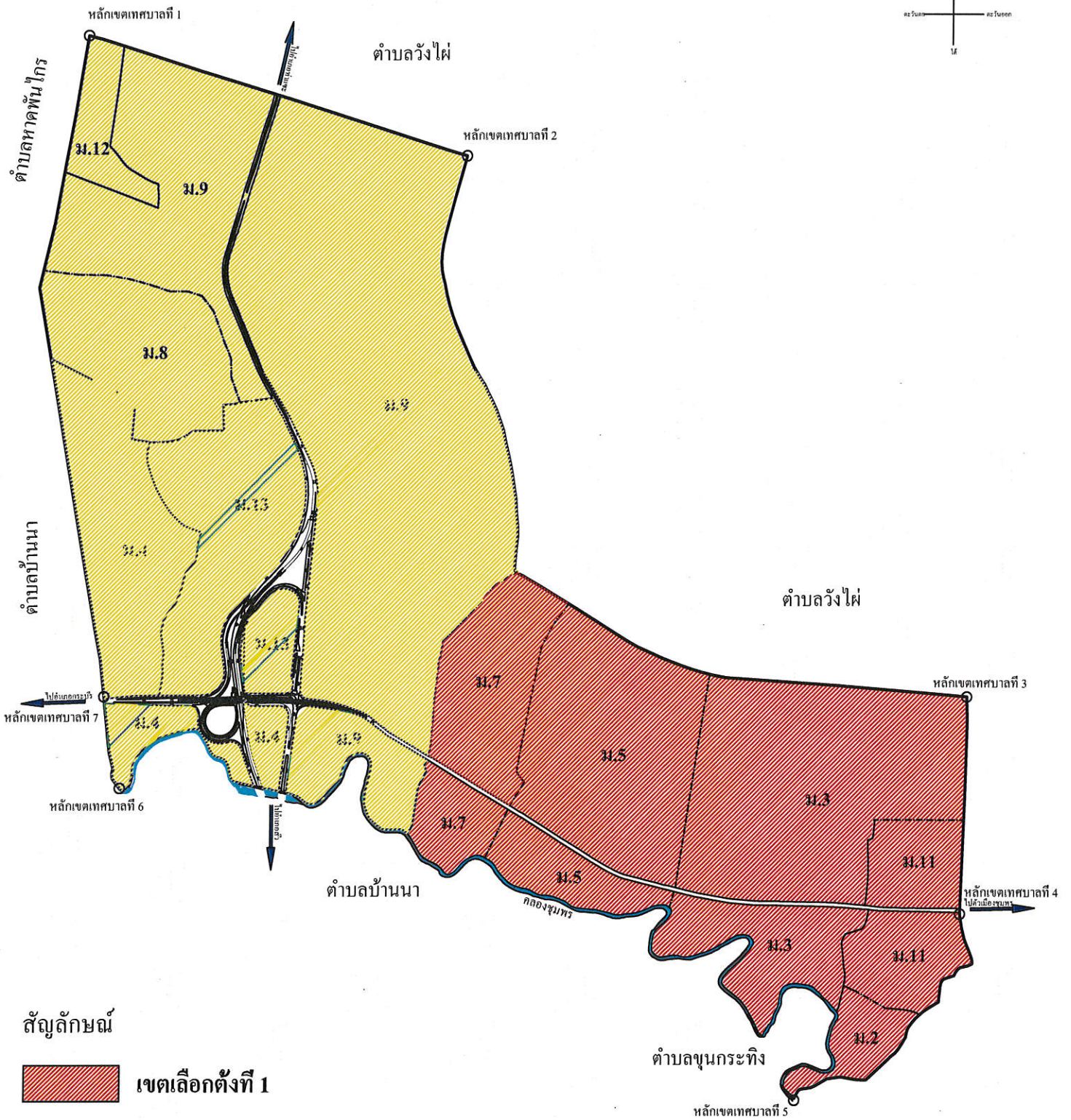
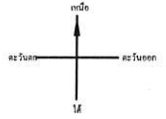
แผนที่แบ่งเขตเลือกตั้ง เขตเทศบาลตำบลวังไผ่ รูปแบบที่ 2



สัญลักษณ์

- เขตเลือกตั้งที่ 1
- เขตเลือกตั้งที่ 2
- แนวเขตหมู่บ้าน
- แนวเขตเทศบาล

แผนที่แบ่งเขตเลือกตั้ง เขตเทศบาลตำบลวังไผ่ รูปแบบที่ 3



สัญลักษณ์

- เขตเลือกตั้งที่ 1
- เขตเลือกตั้งที่ 2
- แนวเขตหมู่บ้าน
- แนวเขตเทศบาล