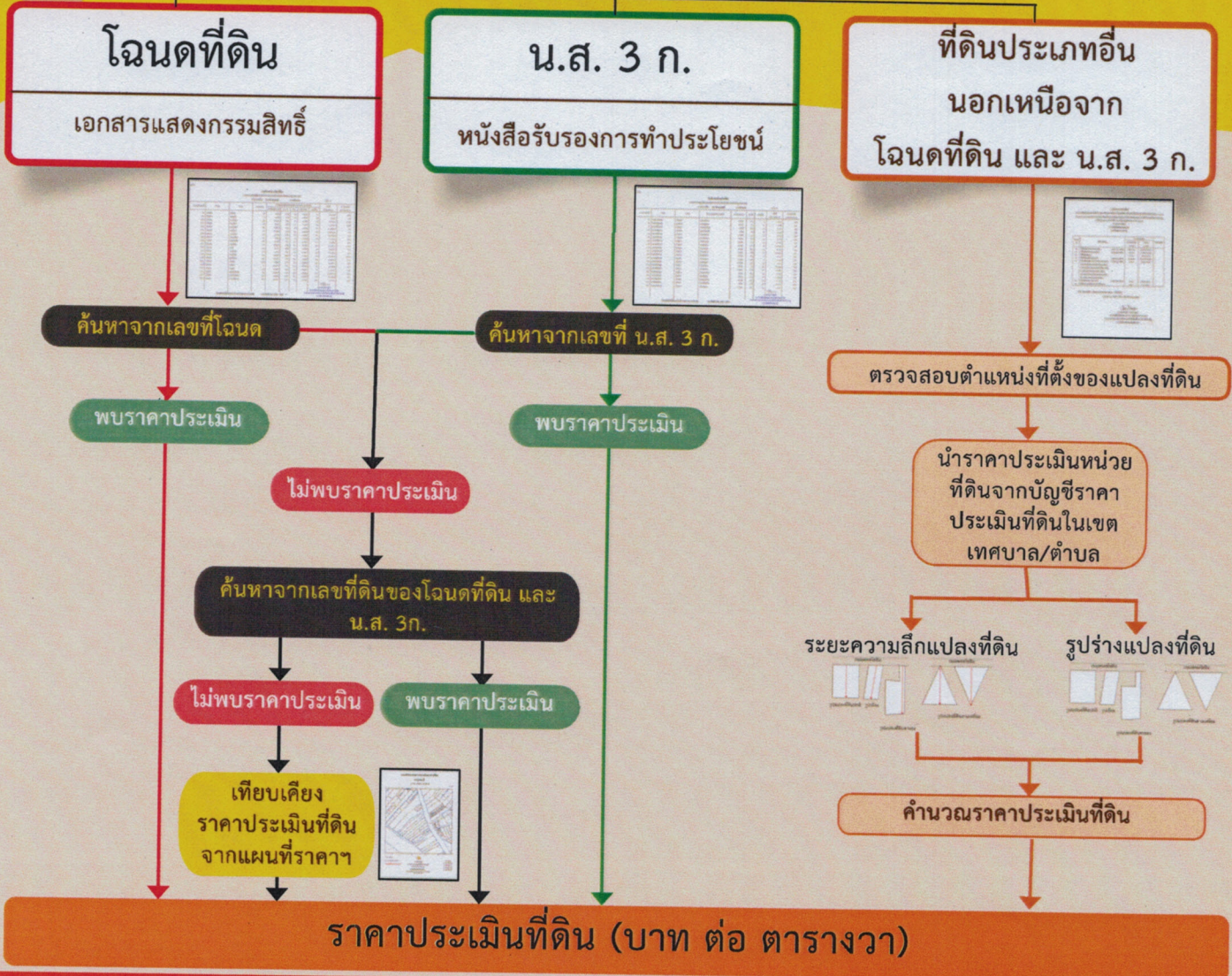


แนวทางการใช้งานบัญชีราคาประเมินที่ดิน



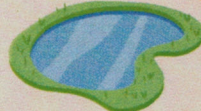
บัญชีราคาประเมินที่ดิน 3 ประเภท



ประกาศคณะกรรมการประเมินราคาทรัพย์สินเพื่อประโยชน์แห่งรัฐประจำจังหวัด เรื่อง การประเมินราคาที่ดินในแนวเขตเดินสายไฟฟ้าแรงสูงและการประเมินราคาที่ดินที่มีสภาพเป็นบ่อ


ในกรณีที่เจ้าของที่ดินแจ้งว่าที่ดินอยู่ในแนวเขตเดินสายไฟฟ้าแรงสูงหรือมีสภาพเป็นบ่อ เจ้าหน้าที่จะต้องตรวจสอบโดยให้เจ้าของที่ดินแสดงหลักฐานจากหน่วยงานที่เกี่ยวข้อง ก่อนพิจารณาปรับลดราคาประเมินที่ดินจากบัญชีราคาประเมินที่ดิน

แปลงที่ดินที่มีการขุดหน้าดินและมีสภาพเป็นบ่อลึกจากระดับพื้นดินเกิน 3 เมตร



พื้นที่บ่อน้ำลึกจากระดับพื้นดินเกิน 3 เมตร
คำนวณร้อยละ 25 ของราคาประเมิน

แนวเขตสายไฟฟ้าแรงสูง



พื้นที่ใต้แนวเขตเดินสายไฟฟ้าแรงสูง
คำนวณร้อยละ 30 ของราคาประเมิน

- การไปทำขุดหน้าดินแบ่งประเภทโดยกำหนดได้จำนวนเนื้อที่แนวเขตเดินสายไฟฟ้าแรงสูง ดังนี้
- (1) ขนาดสายส่งไฟฟ้าแรงสูง 69 กิโลโวลต์ จำนวนพื้นที่โดยวัดจากระยะที่กลางเสาข้างละ 9.00 เมตร
 - (2) ขนาดสายส่งไฟฟ้าแรงสูง 115 กิโลโวลต์ จำนวนพื้นที่โดยวัดจากระยะที่กลางเสาข้างละ 12.00 เมตร
 - (3) ขนาดสายส่งไฟฟ้าแรงสูง 132 กิโลโวลต์ จำนวนพื้นที่โดยวัดจากระยะที่กลางเสาข้างละ 12.00 เมตร
 - (4) ขนาดสายส่งไฟฟ้าแรงสูง 230 กิโลโวลต์ จำนวนพื้นที่โดยวัดจากระยะที่กลางเสาข้างละ 20.00 เมตร
 - (5) ขนาดสายส่งไฟฟ้าแรงสูง 300 กิโลโวลต์ จำนวนพื้นที่โดยวัดจากระยะที่กลางเสาข้างละ 20.00 เมตร
 - (6) ขนาดสายส่งไฟฟ้าแรงสูง 500 กิโลโวลต์ จำนวนพื้นที่โดยวัดจากระยะที่กลางเสาข้างละ 40.00 เมตร

Download

ประกาศคณะกรรมการประจำจังหวัด (แปลงที่ดินสภาพบ่อ และแนวเขตสายไฟฟ้าแรงสูง)

แนวทางการใช้บัญชีประเมินราคาที่ดิน



การยื่นคำคัดค้าน ราคาประเมินทรัพย์สิน

เจ้าของทรัพย์สิน
รับทราบราคา
ประเมินทรัพย์สิน

- ✓ ก.ด.ส.3
- ✓ จดทะเบียนสิทธิ
และมีนิติกรรม

ไม่เห็นด้วย



จัดเตรียมเอกสารที่เกี่ยวข้อง
และกรอกแบบ บค.1 บค.2 และ บค.3

- บค.1** บค.1 คัดค้านราคาประเมินที่ดิน
- บค.2** บค.2 คัดค้านราคาประเมินสิ่งปลูกสร้าง
- บค.3** บค.3 คัดค้านราคาประเมินห้องชุด

ยื่นคัดค้านภายใน 90 วัน ตั้งแต่วันที่รู้

ทรัพย์สินตั้งอยู่ในกรุงเทพมหานคร




ให้ยื่นต่อหรือส่งที่กองประเมิน
ราคาทรัพย์สิน กรมธนารักษ์

ทรัพย์สินตั้งอยู่ในจังหวัดอื่น




ให้ยื่นต่อหรือส่งที่สำนักงาน
ธนารักษ์พื้นที่ที่ทรัพย์สินตั้งอยู่

กรณีส่งทางไปรษณีย์



ให้ถือว่าวันที่ทำการไปรษณีย์
ต้นทาง ประทับตราไปรษณีย์
เป็นวันที่ยื่นคำคัดค้าน


เอกสารครบถ้วน/ถูกต้อง



เอกสารไม่ครบถ้วน/ไม่ถูกต้อง



กรมธนารักษ์มีหนังสือแจ้งผล
การตรวจสอบเอกสาร




กรมธนารักษ์มีหนังสือแจ้งให้ยื่นคำคัดค้าน
ส่งเอกสารเพิ่มเติมภายใน 15 วัน นับแต่วันที่
ได้รับแจ้ง

เห็นด้วย


(ปรับปรุงแก้ไขราคาประเมินทรัพย์สิน)

ราคาประเมินทรัพย์สิน
มีผลนับแต่วันที่ยื่นคำคัดค้าน



ไม่เห็นด้วย
(ยกคำคัดค้าน)


สามารถฟ้องคดีต่อศาลปกครอง
ภายใน 90 วัน นับแต่วันที่ได้รับ
หนังสือแจ้งผลการพิจารณา



เอกสารประกอบการยื่นคำคัดค้าน



- กรณีบุคคลธรรมดา**
(ประกอบกรณียื่น บค.1 บค.2 และ บค.3)
- บัตรประจำตัวประชาชน/หนังสือเดินทาง (ผู้ถือกรรมสิทธิ์เป็นชาวต่างชาติ)
 - สำเนาบัตรประจำตัวประชาชน พร้อมรับรองสำเนา/สำเนาหนังสือเดินทาง พร้อมรับรองสำเนา
 - (ผู้ถือกรรมสิทธิ์เป็นชาวต่างชาติ)
 - หนังสือมอบอำนาจ พร้อมปิดอากรแสตมป์
- กรณีนิติบุคคล**
(ประกอบกรณียื่น บค.1 บค.2 และ บค.3)
- สำเนาหนังสือรับรองนิติบุคคล ไม่เกิน 3 เดือน
 - หนังสือมอบอำนาจ พร้อมปิดอากรแสตมป์



เอกสารหลักฐานในการพิจารณาตรวจสอบสิทธิความเป็นเจ้าของ

- ประกอบกรณียื่น บค.1 และ บค.2 แบบ ภ.ด.ส.3 แบบ ภ.ด.ส.7
- ประกอบกรณียื่น บค.1 สำเนาโฉนดที่ดิน สำเนา น.ส.3 ก. พร้อมสารบัญชีจดทะเบียน หรือ เอกสารสิทธิที่แสดงสิทธิในที่ดินประเภทอื่น
- ประกอบกรณียื่น บค.2 แบบ อ.1
- ประกอบกรณียื่น บค.3 สำเนา อ.ช.2 พร้อมสารบัญชีจดทะเบียน แบบ ภ.ด.ส.4 แบบ ภ.ด.ส.8

เอกสารหลักฐานประกอบการพิจารณาตรวจสอบเหตุแห่งการคัดค้าน

กรณีที่ดิน : ภาพถ่ายที่แสดงให้เห็นถึง พื้นที่ ลักษณะ สภาพ และทำเลที่ตั้งของแปลงที่ดิน

กรณีสิ่งปลูกสร้าง : ภาพถ่ายที่แสดงให้เห็นถึงลักษณะ สภาพ หรือประเภทของสิ่งปลูกสร้างที่ขอคัดค้าน

กรณีห้องชุด : ภาพถ่ายที่แสดงให้เห็นถึง พื้นที่ ลักษณะ สภาพ และทำเลที่ตั้งของห้องชุด

หมายเหตุ : ด่านโหลดแบบฟอร์มได้ที่ QR Code ด้านหลัง

สแกน QR Code
เพื่อโหลดแบบฟอร์ม



สถานที่ยื่นคำคัดค้าน



กองประเมิน
ราคาทรัพย์สิน



สำนักงานบรรณรักษ์
พื้นที่ทั่วประเทศ

ค้นหาราคาประเมินทรัพย์สินได้ที่

<https://assessprice.treasury.go.th>

จัดทำโดย

กองมาตรฐานการประเมินราคาทรัพย์สิน
กรมบรรณรักษ์

เลขที่ 26 ซอยประดิพัทธ์ 6 ถนนประดิพัทธ์
แขวงพญาไท เขตพญาไท กรุงเทพฯ 10400

กองมาตรฐานการประเมินราคาทรัพย์สิน
กรมบรรณรักษ์



การยื่นคำคัดค้าน
ราคาประเมินทรัพย์สิน





ศูนย์บริหารจัดการราคาประเมินทรัพย์สินแห่งชาติ

National Property Valuation Center

ค้นหาราคาประเมินฯ
ผ่าน Mobile Application



TRD Property Valuation



ดาวน์โหลดแอปพลิเคชัน



สอบถามข้อมูลเพิ่มเติม
กองมาตรฐานการประเมินราคาทรัพย์สิน กรมธนารักษ์
เลขที่ 26 ซอยประดิพัทธ์ 6 ถนนประดิพัทธ์
แขวงพญาไท เขตพญาไท กรุงเทพมหานคร 10400
โทร : 0-2273-0899 ถึง 903

ผู้ใช้งานเว็บไซต์



ผู้ใช้งานแอปฯ

