



ประกาศผู้อำนวยการการเลือกตั้งประจำจังหวัดชุมพร
เรื่อง รูปแบบการแบ่งเขตเลือกตั้งสมาชิกสภาองค์การบริหารส่วนจังหวัดชุมพร

ด้วยสมาชิกสภาองค์การบริหารส่วนจังหวัดชุมพรที่มาจากการเลือกตั้งเมื่อวันที่ ๒๐ ธันวาคม ๒๕๖๓ จะดำรงตำแหน่งครบวาระในวันที่ ๑๙ ธันวาคม ๒๕๖๗ และตามความในข้อ ๑๔ ของระเบียบคณะกรรมการการเลือกตั้งว่าด้วยการเลือกตั้งสมาชิกสภาท้องถิ่นหรือผู้บริหารท้องถิ่น พ.ศ.๒๕๖๒ ในกรณีที่คณะกรรมการการเลือกตั้งได้ประกาศการแบ่งเขตเลือกตั้งขององค์กรปกครองส่วนท้องถิ่นสำหรับการเลือกตั้งครั้งใดไว้แล้ว และในการเลือกตั้งครั้งต่อมา หากไม่มีการเปลี่ยนแปลงเขตพื้นที่ตามมาตรา ๒๑ แห่งพระราชบัญญัติการเลือกตั้งสมาชิกสภาท้องถิ่นหรือผู้บริหารท้องถิ่น พ.ศ. ๒๕๖๒ หรือไม่มีความจำเป็นต้องเปลี่ยนแปลงเขตเลือกตั้งให้ใช้เขตเลือกตั้งที่คณะกรรมการการเลือกตั้งได้ประกาศไว้แล้วมาใช้เป็นเขตเลือกตั้งในการเลือกตั้งครั้งต่อไป โดยองค์ประกอบของเขตเลือกตั้งต้องเข้าองค์ประกอบตามข้อ ๑๓ ของระเบียบคณะกรรมการการเลือกตั้งว่าด้วยการเลือกตั้งสมาชิกสภาท้องถิ่นหรือผู้บริหารท้องถิ่น พ.ศ.๒๕๖๒ และให้ผู้อำนวยความสะดวกการเลือกตั้งประจำจังหวัดรายงานคณะกรรมการการเลือกตั้งเพื่อพิจารณาก่อนวันครบวาระไม่น้อยกว่า ๖๐ วัน ในส่วนกรณีขอใช้เขตเลือกตั้งที่คณะกรรมการการเลือกตั้งได้ประกาศไว้แล้วมาใช้เป็นเขตเลือกตั้งในการเลือกตั้งครั้งต่อไป แต่องค์ประกอบของเขตเลือกตั้งไม่เป็นไปตามข้อ ๑๓ ของระเบียบเดียวกัน ให้ผู้อำนวยความสะดวกการเลือกตั้งประจำจังหวัดรายงานคณะกรรมการการเลือกตั้งเพื่อพิจารณาก่อนวันครบวาระไม่น้อยกว่า ๖๐ วัน และผู้อำนวยความสะดวกกลางตามกฎหมายว่าด้วยการทะเบียนราษฎรได้ประกาศจำนวนราษฎรทั่วราชอาณาจักรตามหลักฐานการทะเบียนราษฎร ณ วันที่ ๓๑ ธันวาคม ๒๕๖๖ จังหวัดชุมพรมีราษฎรสัญชาติไทย ๕๐๔,๙๔๒ คน จึงมีสมาชิกสภาองค์การบริหารส่วนจังหวัดชุมพร จำนวน ๓๐ คน และจำนวน ๓๐ เขตเลือกตั้ง

อาศัยอำนาจตามความในข้อ ๑๓ ของระเบียบคณะกรรมการการเลือกตั้งว่าด้วยการเลือกตั้งสมาชิกสภาท้องถิ่นหรือผู้บริหารท้องถิ่น พ.ศ. ๒๕๖๒ ประกอบกับหนังสือสำนักงานคณะกรรมการการเลือกตั้งที่ ลต ๐๐๑๒/ว ๑๐๗๔ ลงวันที่ ๑๗ กรกฎาคม ๒๕๖๗ ใช้เฉพาะจำนวนราษฎรสัญชาติไทยตามที่ผู้อำนวยความสะดวกกลางประกาศ ณ วันที่ ๓๑ ธันวาคม ๒๕๖๖ ดำเนินการแบ่งเขตเลือกตั้ง จึงประกาศรูปแบบการแบ่งเขตเลือกตั้งสมาชิกสภาองค์การบริหารส่วนจังหวัดชุมพร จำนวน ๓ รูปแบบ เพื่อเปิดโอกาสให้ประชาชนมีส่วนร่วมในการแสดงความคิดเห็นและข้อเสนอแนะ โดยมีรายละเอียดตามเอกสารประกอบท้ายประกาศนี้

ทั้งนี้ ประชาชนในเขตเลือกตั้งสามารถเสนอความคิดเห็นและข้อเสนอแนะการแบ่งเขตเลือกตั้งสมาชิกสภาองค์การบริหารส่วนจังหวัดชุมพร (กรณีมีการเปลี่ยนแปลงเขตเลือกตั้ง ได้แก่ อำเภอเมืองชุมพร) ให้ทำความคิดเห็นและข้อเสนอแนะเป็นหนังสือ ระบุชื่อ-สกุล ที่อยู่ติดต่อได้ และหมายเลขโทรศัพท์ (ถ้ามี) ส่งให้ผู้อำนวยความสะดวกการเลือกตั้งประจำจังหวัดชุมพรหรือยื่นด้วยตนเองได้ นับแต่วันประกาศจนถึงวันที่ ๒๓ สิงหาคม ๒๕๖๗ ระหว่างเวลา ๐๘.๓๐ - ๑๖.๓๐ นาฬิกา (ไม่เว้นวันหยุดราชการ) ณ สำนักงานคณะกรรมการการเลือกตั้งประจำจังหวัดชุมพร ศาลากลางจังหวัดชุมพร ชั้น ๔ ถนนไตรรัตน์ ตำบลนาชะอัง อำเภอเมืองชุมพร จังหวัดชุมพร ทั้งนี้ สามารถดาวน์โหลดประกาศรูปแบบการแบ่งเขตเลือกตั้งพร้อมแผนที่ประกอบได้ที่ <https://www.ect.go.th/Chumphon> หรือทาง Facebook : สนง.กกต.จว.ชุมพร และสอบถามรายละเอียดได้ที่หมายเลขโทรศัพท์ ๐ ๗๗๕๐ ๖๑๕๐

จึงประกาศให้ทราบโดยทั่วกัน

ประกาศ ณ วันที่ ๑๓ สิงหาคม พ.ศ. ๒๕๖๗

(นายสัญญา แก้วอนันต์)
ผู้อำนวยการการเลือกตั้งประจำจังหวัดชุมพร

ข้อมูลเปรียบเทียบจำนวนราษฎรในแต่ละรูปแบบของสมาชิกสภาองค์การบริหารส่วนจังหวัดชุมพร

| ลำดับ ที่ | อำเภอ | ลำดับ ที่ | รูปแบบ ที่ | ข้อมูลจำนวนราษฎร (ณ วันที่ ๓๑ ธ.ค. ๖๖) | | เหตุผลของการ แบ่งเขตเลือกตั้ง |
|--------------|------------|--------------|---------------|---|---|--|
| | | | | จำนวนราษฎร ในเขตเลือกตั้ง | ผลต่างจำนวน ราษฎรของเขตมากที่สุด และน้อยสุด | |
| ๑ | เมืองชุมพร | ๑ | ๑ | เขต ๑ = ๑๖,๐๒๒ เขต ๒ = ๑๖,๖๗๕ เขต ๓ = ๑๖,๑๖๗ เขต ๔ = ๑๖,๐๑๗ เขต ๕ = ๑๖,๐๑๙ เขต ๖ = ๑๖,๙๐๓ เขต ๗ = ๑๗,๑๕๐ เขต ๘ = ๑๖,๓๙๒ เขต ๙ = ๑๖,๒๒๔ รวม = ๑๔๗,๕๖๙ ค่าเฉลี่ยต่อเขต = ๑๖,๓๙๗ | เขต ๗ : เขต ๔ = ๑,๑๓๓ (ร้อยละ ๖.๙๑) | ข้อดี ๑. มีพื้นที่ของเขตเลือกตั้งติดต่อกัน ๒. เส้นทางคมนาคมของแต่ละเขตเลือกตั้งมีความสะดวก ๓. มีราษฎรในแต่ละเขตเลือกตั้งใกล้เคียงที่สุด โดยผลต่างจำนวนราษฎรของเขตมากที่สุดและน้อยสุด น้อยกว่ารูปแบบที่ ๒ และ ๓ |
| | | ๒ | ๒ | เขต ๑ = ๑๕,๙๗๒ เขต ๒ = ๑๖,๖๗๕ เขต ๓ = ๑๖,๑๖๗ เขต ๔ = ๑๖,๐๖๗ เขต ๕ = ๑๖,๐๑๙ เขต ๖ = ๑๖,๙๐๓ เขต ๗ = ๑๗,๑๕๐ เขต ๘ = ๑๖,๓๙๒ เขต ๙ = ๑๖,๒๒๔ รวม = ๑๔๗,๕๖๙ ค่าเฉลี่ยต่อเขต = ๑๖,๓๙๗ | เขต ๗ : เขต ๑ = ๑,๑๗๘ (ร้อยละ ๗.๑๘) | ข้อดี ๑. มีพื้นที่ของเขตเลือกตั้งติดต่อกัน ๒. เส้นทางคมนาคมของแต่ละเขตเลือกตั้งมีความสะดวก ๓. มีราษฎรในแต่ละเขตเลือกตั้งใกล้เคียงรองจากรูปแบบที่ ๑ โดยมีผลต่างจำนวนราษฎรของเขตมากที่สุดและน้อยที่สน้อยกว่ารูปแบบที่ ๓ ข้อเสีย ผลต่างจำนวนราษฎรของเขตมากที่สุดและน้อยที่สุด มากกว่ารูปแบบที่ ๑ |
| | | ๓ | ๓ | เขต ๑ = ๑๕,๖๗๖ เขต ๒ = ๑๖,๖๗๕ เขต ๓ = ๑๖,๑๖๗ เขต ๔ = ๑๖,๓๖๓ เขต ๕ = ๑๖,๐๑๙ เขต ๖ = ๑๖,๙๐๓ เขต ๗ = ๑๗,๑๕๐ เขต ๘ = ๑๖,๓๙๒ เขต ๙ = ๑๖,๒๒๔ รวม = ๑๔๗,๕๖๙ ค่าเฉลี่ยต่อเขต = ๑๖,๓๙๗ | เขต ๗ : เขต ๑ = ๑,๔๗๔ (ร้อยละ ๘.๙๙) | ข้อดี ๑. มีพื้นที่ของเขตเลือกตั้งติดต่อกัน ๒. เส้นทางคมนาคมของแต่ละเขตเลือกตั้งมีความสะดวก ๓. มีราษฎรในแต่ละเขตเลือกตั้งใกล้เคียงรองจากรูปแบบที่ ๒ โดยมีผลต่างจำนวนราษฎรของเขตมากที่สุด ข้อเสีย ผลต่างจำนวนราษฎรของเขตมากที่สุดและน้อยที่สุด มากกว่ารูปแบบที่ ๑ และ ๒ |

การแบ่งเขตเลือกตั้งสมาชิกสภาองค์การบริหารส่วนจังหวัดชุมพร

รูปแบบที่ ๑

| ลำดับ ที่ | อำเภอ | จำนวนสมาชิกที่ จะพึงมีทั้งอำเภอ | จำนวนเขต เลือกตั้ง | เขต เลือกตั้งที่ | ท้องที่ที่ประกอบเป็นเขตเลือกตั้ง |
|--------------|------------|------------------------------------|-----------------------|---------------------|---|
| ๑ | เมืองชุมพร | ๙ | ๙ | ๑ | ๑. ตำบลท่าตะเภา ๒. ตำบลนาทุ่ง (เฉพาะหมู่ที่ ๕ หมู่ที่ ๖ หมู่ที่ ๘ หมู่ที่ ๙ และหมู่ที่ ๑๐) ในเขตเทศบาลเมืองชุมพร |
| | | | | ๒ | ๑. ตำบลท่ายาง ๒. ตำบลนาทุ่ง (เฉพาะหมู่ที่ ๑ หมู่ที่ ๒ หมู่ที่ ๓ หมู่ที่ ๔ หมู่ที่ ๕ หมู่ที่ ๖ และหมู่ที่ ๗) นอกเขตเทศบาลเมืองชุมพร ๓. ตำบลนาทุ่ง (เฉพาะหมู่ที่ ๑ หมู่ที่ ๒ และหมู่ที่ ๗) ในเขตเทศบาลเมืองชุมพร ๔. ตำบลปากน้ำ (เฉพาะหมู่ที่ ๕) |
| | | | | ๓ | ๑. ตำบลปากน้ำชุมพร (ยกเว้น หมู่ที่ ๕) ๒. ตำบลหาดทรายรี |
| | | | | ๔ | ๑. ตำบลนาชะอัง ๒. ตำบลบางลึก |
| | | | | ๕ | ๑. ตำบลตากแดด (เฉพาะหมู่ที่ ๒ หมู่ที่ ๘ และหมู่ที่ ๙) ในเขตเทศบาลเมืองชุมพร ๒. ตำบลวังไผ่ (เฉพาะหมู่ที่ ๑ หมู่ที่ ๒ และหมู่ที่ ๑๑) ในเขตเทศบาลเมืองชุมพร ๓. ตำบลวังไผ่ (เฉพาะหมู่ที่ ๒ และหมู่ที่ ๑๑) ในเขตเทศบาลตำบลวังไผ่ ๔. ตำบลบางหมาก (เฉพาะหมู่ที่ ๑ หมู่ที่ ๒ และหมู่ที่ ๑๑) ในเขตเทศบาลเมืองชุมพร ๕. ตำบลขุนกระโทง (เฉพาะหมู่ที่ ๖) ในเขตเทศบาลเมืองชุมพร ๖. ตำบลขุนกระโทง (เฉพาะหมู่ที่ ๑ หมู่ที่ ๒ หมู่ที่ ๕ และหมู่ที่ ๖) |

อำเภอเมืองชุมพร...

| ลำดับ ที่ | อำเภอ | จำนวนสมาชิกที่ จะพึงมีทั้งอำเภอ | จำนวนเขต เลือกตั้ง | เขต เลือกตั้งที่ | ท้องที่ที่ประกอบเป็นเขตเลือกตั้ง |
|--------------|------------|------------------------------------|-----------------------|---------------------|---|
| ๑ | เมืองชุมพร | ๙ | ๙ | ๖ | ๑. ตำบลทุ่งคา ๒. ตำบลวิสัยเหนือ ๓. ตำบลถ้ำสิงห์ |
| | | | | ๗ | ๑. ตำบลหาดพันไกร ๒. ตำบลวังไผ่ (เฉพาะหมู่ที่ ๓ หมู่ที่ ๔ หมู่ที่ ๕ หมู่ที่ ๗ หมู่ที่ ๘ หมู่ที่ ๙ หมู่ที่ ๑๒ และหมู่ที่ ๑๓) ในเขตเทศบาลตำบลวังไผ่ ๓. ตำบลวังไผ่ (เฉพาะหมู่ที่ ๑ หมู่ที่ ๔ หมู่ที่ ๖ หมู่ที่ ๘ หมู่ที่ ๙ หมู่ที่ ๑๐ และหมู่ที่ ๑๒) นอกเขตเทศบาลเมืองชุมพร (ในเขตองค์การบริหารส่วนตำบลวังไผ่) ๔. ตำบลบ้านนา (เฉพาะหมู่ที่ ๑ หมู่ที่ ๒ หมู่ที่ ๓ และหมู่ที่ ๖) |
| | | | | ๘ | ๑. ตำบลวังใหม่ ๒. ตำบลบ้านนา (เฉพาะหมู่ที่ ๕ หมู่ที่ ๕ หมู่ที่ ๗ หมู่ที่ ๘ หมู่ที่ ๙ หมู่ที่ ๑๐ หมู่ที่ ๑๑ หมู่ที่ ๑๒ และหมู่ที่ ๑๓) |
| | | | | ๙ | ๑. ตำบลบางหมาก ๒. ตำบลตากแดด ๓. ตำบลขุนกระโทง (เฉพาะหมู่ที่ ๓ หมู่ที่ ๔ หมู่ที่ ๗ และหมู่ที่ ๘) |
| ๒ | ท่าแซะ | ๕ | ๕ | ๑ | ๑. ตำบลรีบร้อ (เฉพาะหมู่ที่ ๑๐ หมู่ที่ ๑๑ หมู่ที่ ๑๒ หมู่ที่ ๑๓ หมู่ที่ ๑๔ หมู่ที่ ๑๕ หมู่ที่ ๑๖ หมู่ที่ ๑๗ หมู่ที่ ๑๘ หมู่ที่ ๑๙ หมู่ที่ ๒๐ หมู่ที่ ๒๑ หมู่ที่ ๒๒ และหมู่ที่ ๒๓) ๒. ตำบลคูริง (เฉพาะหมู่ที่ ๔ และหมู่ที่ ๗) |
| | | | | ๒ | ๑. ตำบลรีบร้อ (เฉพาะหมู่ที่ ๑ หมู่ที่ ๒ หมู่ที่ ๓ หมู่ที่ ๔ หมู่ที่ ๕ หมู่ที่ ๖ หมู่ที่ ๗ หมู่ที่ ๘ และหมู่ที่ ๙) ๒. ตำบลหินแก้ว ๓. ตำบลท่าข้าม ๔. ตำบลนากระตาม (เฉพาะหมู่ที่ ๙) ๕. ตำบลท่าแซะ (เฉพาะหมู่ที่ ๑๔ หมู่ที่ ๑๗ และหมู่ที่ ๑๘) |

การแบ่งเขตเลือกตั้งสมาชิกสภาองค์การบริหารส่วนจังหวัดชุมพร

รูปแบบที่ ๒

| ลำดับ ที่ | อำเภอ | จำนวนสมาชิกที่ จะพึงมีทั้งอำเภอ | จำนวนเขต เลือกตั้ง | เขต เลือกตั้งที่ | ท้องที่ที่ประกอบเป็นเขตเลือกตั้ง |
|--------------|------------|------------------------------------|-----------------------|---------------------|---|
| ๑ | เมืองชุมพร | ๙ | ๙ | ๑ | ๑. ตำบลท่าตะเภา ๒. ตำบลนาทุ่ง (เฉพาะหมู่ที่ ๕ หมู่ที่ ๘ หมู่ที่ ๙ และหมู่ที่ ๑๐) ในเขตเทศบาลเมืองชุมพร ๓. ตำบลบางลึก (เฉพาะหมู่ที่ ๒ และหมู่ที่ ๕) |
| | | | | ๒ | ๑. ตำบลท่ายาง ๒. ตำบลนาทุ่ง (เฉพาะหมู่ที่ ๑ หมู่ที่ ๒ หมู่ที่ ๓ หมู่ที่ ๔ หมู่ที่ ๕ หมู่ที่ ๖ และหมู่ที่ ๗) นอกเขตเทศบาลเมืองชุมพร ๓. ตำบลนาทุ่ง (เฉพาะหมู่ที่ ๑ หมู่ที่ ๒ และหมู่ที่ ๗) ในเขตเทศบาลเมืองชุมพร ๔. ตำบลปากน้ำ (เฉพาะหมู่ที่ ๕) |
| | | | | ๓ | ๑. ตำบลปากน้ำชุมพร (ยกเว้น หมู่ที่ ๕) ๒. ตำบลหาดทรายรี |
| | | | | ๔ | ๑. ตำบลนาชะอัง ๒. ตำบลบางลึก (ยกเว้น หมู่ที่ ๒ และหมู่ที่ ๕) ๓. ตำบลนาทุ่ง (เฉพาะหมู่ที่ ๖) ในเขตเทศบาลเมืองชุมพร |
| | | | | ๕ | ๑. ตำบลตากแดด (เฉพาะหมู่ที่ ๒ หมู่ที่ ๘ และหมู่ที่ ๙) ในเขตเทศบาลเมืองชุมพร ๒. ตำบลวังไม้ (เฉพาะหมู่ที่ ๑ หมู่ที่ ๒ และหมู่ที่ ๑๑) ในเขตเทศบาลเมืองชุมพร ๓. ตำบลวังไม้ (เฉพาะหมู่ที่ ๒ และหมู่ที่ ๑๑) ในเขตเทศบาลตำบลวังไม้ ๔. ตำบลบางหมาก (เฉพาะหมู่ที่ ๑ หมู่ที่ ๒ และหมู่ที่ ๑๑) ในเขตเทศบาลเมืองชุมพร ๕. ตำบลขุนกระหัง (เฉพาะหมู่ที่ ๖) ในเขตเทศบาลเมืองชุมพร ๖. ตำบลขุนกระหัง (เฉพาะหมู่ที่ ๑ หมู่ที่ ๒ หมู่ที่ ๕ และหมู่ที่ ๖) |

๑. อำเภอเมืองชุมพร...

| ลำดับ ที่ | อำเภอ | จำนวนสมาชิกที่ จะพึงมีทั้งอำเภอ | จำนวนเขต เลือกตั้ง | เขต เลือกตั้งที่ | ท้องที่ที่ประกอบเป็นเขตเลือกตั้ง |
|--------------|------------|------------------------------------|-----------------------|---------------------|--|
| ๑ | เมืองชุมพร | ๙ | ๙ | ๖ | ๑. ตำบลทุ่งคา ๒. ตำบลวิสัยเหนือ ๓. ตำบลถ้ำสิงห์ |
| | | | | ๗ | ๑. ตำบลหาดพันไกร ๒. ตำบลวังไผ่ (เฉพาะหมู่ที่ ๓ หมู่ที่ ๔ หมู่ที่ ๕ หมู่ที่ ๗ หมู่ที่ ๘ หมู่ที่ ๙ หมู่ที่ ๑๒ และหมู่ที่ ๑๓) ในเขตเทศบาลตำบลวังไผ่ ๓. ตำบลวังไผ่ (เฉพาะหมู่ที่ ๑ หมู่ที่ ๔ หมู่ที่ ๖ หมู่ที่ ๘ หมู่ที่ ๙ หมู่ที่ ๑๐ และหมู่ที่ ๑๒) นอกเขตเทศบาลเมืองชุมพร (ในเขตองค์การบริหารส่วนตำบลวังไผ่) ๔. ตำบลบ้านนา (เฉพาะหมู่ที่ ๑ หมู่ที่ ๒ หมู่ที่ ๓ และหมู่ที่ ๖) |
| | | | | ๘ | ๑. ตำบลวังใหม่ ๒. ตำบลบ้านนา (เฉพาะหมู่ที่ ๔ หมู่ที่ ๕ หมู่ที่ ๗ หมู่ที่ ๘ หมู่ที่ ๙ หมู่ที่ ๑๐ หมู่ที่ ๑๑ หมู่ที่ ๑๒ และหมู่ที่ ๑๓) |
| | | | | ๙ | ๑. ตำบลบางหมาก ๒. ตำบลตากแดด ๓. ตำบลขุนกระโทง (เฉพาะหมู่ที่ ๓ หมู่ที่ ๔ หมู่ที่ ๗ และหมู่ที่ ๘) |
| ๒ | ท่าแซะ | ๕ | ๕ | ๑ | ๑. ตำบลรั้ว (เฉพาะหมู่ที่ ๑๐ หมู่ที่ ๑๑ หมู่ที่ ๑๒ หมู่ที่ ๑๓ หมู่ที่ ๑๔ หมู่ที่ ๑๕ หมู่ที่ ๑๖ หมู่ที่ ๑๗ หมู่ที่ ๑๘ หมู่ที่ ๑๙ หมู่ที่ ๒๐ หมู่ที่ ๒๑ หมู่ที่ ๒๒ และหมู่ที่ ๒๓) ๒. ตำบลคูรี (เฉพาะหมู่ที่ ๔ และหมู่ที่ ๗) |
| | | | | ๒ | ๑. ตำบลรั้ว (เฉพาะหมู่ที่ ๑ หมู่ที่ ๒ หมู่ที่ ๓ หมู่ที่ ๔ หมู่ที่ ๕ หมู่ที่ ๖ หมู่ที่ ๗ หมู่ที่ ๘ และหมู่ที่ ๙) ๒. ตำบลหินแก้ว ๓. ตำบลท่าข้าม ๔. ตำบลนากระดาม (เฉพาะหมู่ที่ ๙) ๕. ตำบลท่าแซะ (เฉพาะหมู่ที่ ๑๔ หมู่ที่ ๑๗ และหมู่ที่ ๑๘) |

การแบ่งเขตเลือกตั้งสมาชิกสภาองค์การบริหารส่วนจังหวัดชุมพร

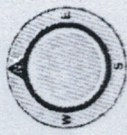
รูปแบบที่ ๓

| ลำดับ ที่ | อำเภอ | จำนวนสมาชิกที่ จะพึงมีทั้งอำเภอ | จำนวนเขต เลือกตั้ง | เขต เลือกตั้งที่ | ท้องที่ที่ประกอบเป็นเขตเลือกตั้ง |
|--------------|------------|------------------------------------|-----------------------|---------------------|---|
| ๑ | เมืองชุมพร | ๙ | ๙ | ๑ | ๑. ตำบลท่าตะเภา ๒. ตำบลนาทุ่ง (เฉพาะหมู่ที่ ๕ หมู่ที่ ๘ หมู่ที่ ๙ และหมู่ที่ ๑๐) ในเขตเทศบาลเมืองชุมพร ๓. ตำบลบางลึก (เฉพาะหมู่ที่ ๒) |
| | | | | ๒ | ๑. ตำบลท่ายาง ๒. ตำบลนาทุ่ง (เฉพาะหมู่ที่ ๑ หมู่ที่ ๒ หมู่ที่ ๓ หมู่ที่ ๔ หมู่ที่ ๕ หมู่ที่ ๖ และหมู่ที่ ๗) นอกเขตเทศบาลเมืองชุมพร ๓. ตำบลนาทุ่ง (เฉพาะหมู่ที่ ๑ หมู่ที่ ๒ และหมู่ที่ ๗) ในเขตเทศบาลเมืองชุมพร ๔. ตำบลปากน้ำ (เฉพาะหมู่ที่ ๕) |
| | | | | ๓ | ๑. ตำบลปากน้ำชุมพร (ยกเว้น หมู่ที่ ๕) ๒. ตำบลหาดทรายรี |
| | | | | ๔ | ๑. ตำบลนาชะอัง ๒. ตำบลบางลึก (ยกเว้น หมู่ที่ ๒) ๓. ตำบลนาทุ่ง (เฉพาะหมู่ที่ ๖) ในเขตเทศบาลเมืองชุมพร |
| | | | | ๕ | ๑. ตำบลตากแดด (เฉพาะหมู่ที่ ๒ หมู่ที่ ๘ และหมู่ที่ ๙) ในเขตเทศบาลเมืองชุมพร ๒. ตำบลวังไผ่ (เฉพาะหมู่ที่ ๑ หมู่ที่ ๒ และหมู่ที่ ๑๑) ในเขตเทศบาลเมืองชุมพร ๓. ตำบลวังไผ่ (เฉพาะหมู่ที่ ๒ และหมู่ที่ ๑๑) ในเขตเทศบาลตำบลวังไผ่ ๔. ตำบลบางหมาก (เฉพาะหมู่ที่ ๑ หมู่ที่ ๒ และหมู่ที่ ๑๑) ในเขตเทศบาลเมืองชุมพร ๕. ตำบลขุนกระโทง (เฉพาะหมู่ที่ ๖) ในเขตเทศบาลเมืองชุมพร ๖. ตำบลขุนกระโทง (เฉพาะหมู่ที่ ๑ หมู่ที่ ๒ หมู่ที่ ๕ และหมู่ที่ ๖) |

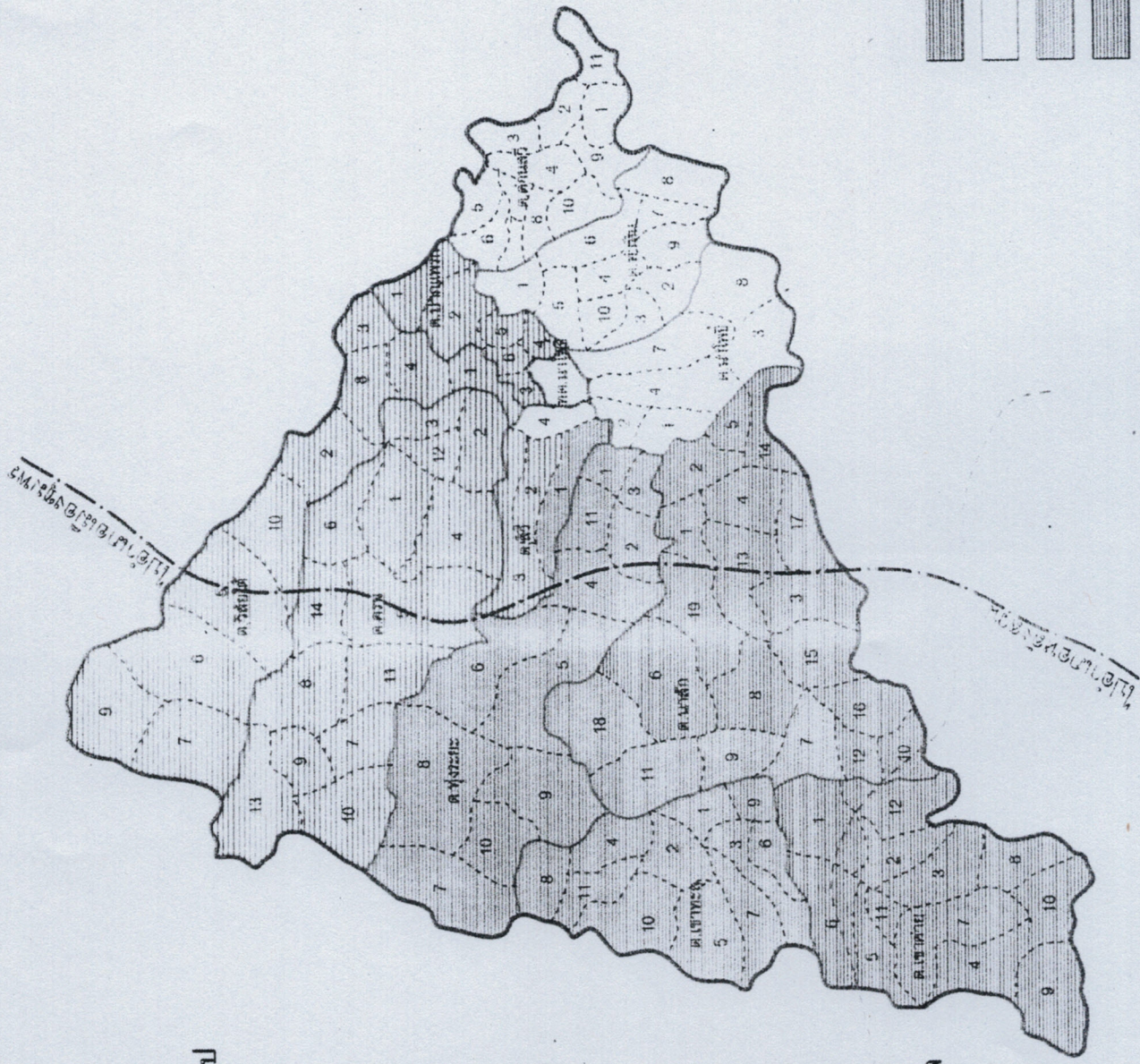
๑. อำเภอเมืองชุมพร...

| ลำดับ ที่ | อำเภอ | จำนวนสมาชิกที่ จะพึงมีทั้งอำเภอ | จำนวนเขต เลือกตั้ง | เขต เลือกตั้งที่ | ท้องที่ที่ประกอบเป็นเขตเลือกตั้ง |
|--------------|------------|------------------------------------|-----------------------|---------------------|--|
| ๑ | เมืองชุมพร | ๙ | ๙ | ๖ | ๑. ตำบลทุ่งคา ๒. ตำบลวิสัยเหนือ ๓. ตำบลถ้ำสิงห์ |
| | | | | ๗ | ๑. ตำบลหาดพันไกร ๒. ตำบลวังไผ่ (เฉพาะหมู่ที่ ๓ หมู่ที่ ๔ หมู่ที่ ๕ หมู่ที่ ๗ หมู่ที่ ๘ หมู่ที่ ๙ หมู่ที่ ๑๒ และหมู่ที่ ๑๓) ในเขตเทศบาลตำบลวังไผ่ ๓. ตำบลวังไผ่ (เฉพาะหมู่ที่ ๑ หมู่ที่ ๔ หมู่ที่ ๖ หมู่ที่ ๘ หมู่ที่ ๙ หมู่ที่ ๑๐ และหมู่ที่ ๑๒) นอกเขตเทศบาลเมืองชุมพร (ในเขตองค์การบริหารส่วนตำบลวังไผ่) ๔. ตำบลบ้านนา (เฉพาะหมู่ที่ ๑ หมู่ที่ ๒ หมู่ที่ ๓ และหมู่ที่ ๖) |
| | | | | ๘ | ๑. ตำบลวังใหม่ ๒. ตำบลบ้านนา (เฉพาะหมู่ที่ ๔ หมู่ที่ ๕ หมู่ที่ ๗ หมู่ที่ ๘ หมู่ที่ ๙ หมู่ที่ ๑๐ หมู่ที่ ๑๑ หมู่ที่ ๑๒ และหมู่ที่ ๑๓) |
| | | | | ๙ | ๑. ตำบลบางหมาก ๒. ตำบลตากแดด ๓. ตำบลขุนกระโทก (เฉพาะหมู่ที่ ๓ หมู่ที่ ๔ หมู่ที่ ๗ และหมู่ที่ ๘) |
| ๒ | ท่าแซะ | ๕ | ๕ | ๑ | ๑. ตำบลรั้ว (เฉพาะหมู่ที่ ๑๐ หมู่ที่ ๑๑ หมู่ที่ ๑๒ หมู่ที่ ๑๓ หมู่ที่ ๑๔ หมู่ที่ ๑๕ หมู่ที่ ๑๖ หมู่ที่ ๑๗ หมู่ที่ ๑๘ หมู่ที่ ๑๙ หมู่ที่ ๒๐ หมู่ที่ ๒๑ หมู่ที่ ๒๒ และหมู่ที่ ๒๓) ๒. ตำบลคูริง (เฉพาะหมู่ที่ ๔ และหมู่ที่ ๗) |
| | | | | ๒ | ๑. ตำบลรั้ว (เฉพาะหมู่ที่ ๑ หมู่ที่ ๒ หมู่ที่ ๓ หมู่ที่ ๔ หมู่ที่ ๕ หมู่ที่ ๖ หมู่ที่ ๗ หมู่ที่ ๘ และหมู่ที่ ๙) ๒. ตำบลหินแก้ว ๓. ตำบลท่าข้าม ๔. ตำบลนากระตาม (เฉพาะหมู่ที่ ๙) ๕. ตำบลท่าแซะ (เฉพาะหมู่ที่ ๑๔ หมู่ที่ ๑๗ และหมู่ที่ ๑๘) |

แผนที่แบ่งเขตเลือกตั้งสมาชิกสภาองค์การบริหารส่วนจังหวัดชุมพร อำเภอสวี



รูปแบบที่โดยประกาศไว้
และจะนำมาใช้ในการเลือกตั้งครั้งต่อไป



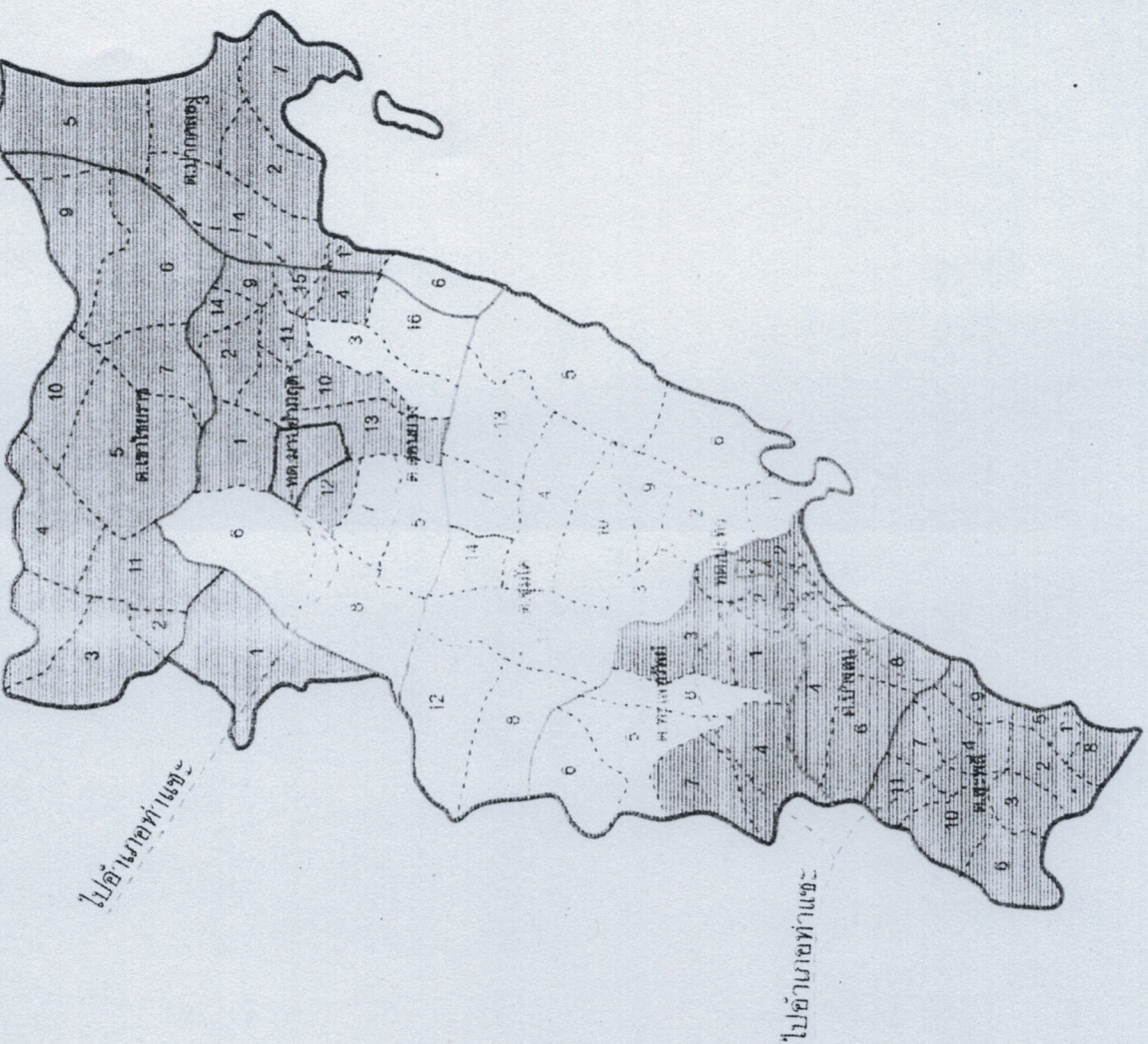
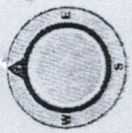
- แนวเขตหมู่บ้าน
- แนวเขตเทศบาล
- แนวเขตตำบล
- ถนนสายรอง
- ถนนพชรเกษม

- เขตเลือกตั้งที่ 1
- เขตเลือกตั้งที่ 2
- เขตเลือกตั้งที่ 3
- เขตเลือกตั้งที่ 4

ในจังหวัดชุมพร

15/5/57

แผนที่แบ่งเขตเลือกตั้งสมาชิกสภาองค์การบริหารส่วนจังหวัดชุมพร อำเภอปะทิว



รูปแบบที่เคยประกาศไว้
และจะนำมาใช้ในการเลือกตั้งครั้งต่อไป

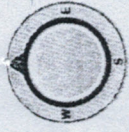
- แนวเขตหมู่บ้าน
- แนวเขตเทศบาล
- แนวเขตตำบล
- ถนนสายรอง
- ถนนพชรเกษม

- เขตเลือกตั้งที่ 1
- เขตเลือกตั้งที่ 2
- เขตเลือกตั้งที่ 3

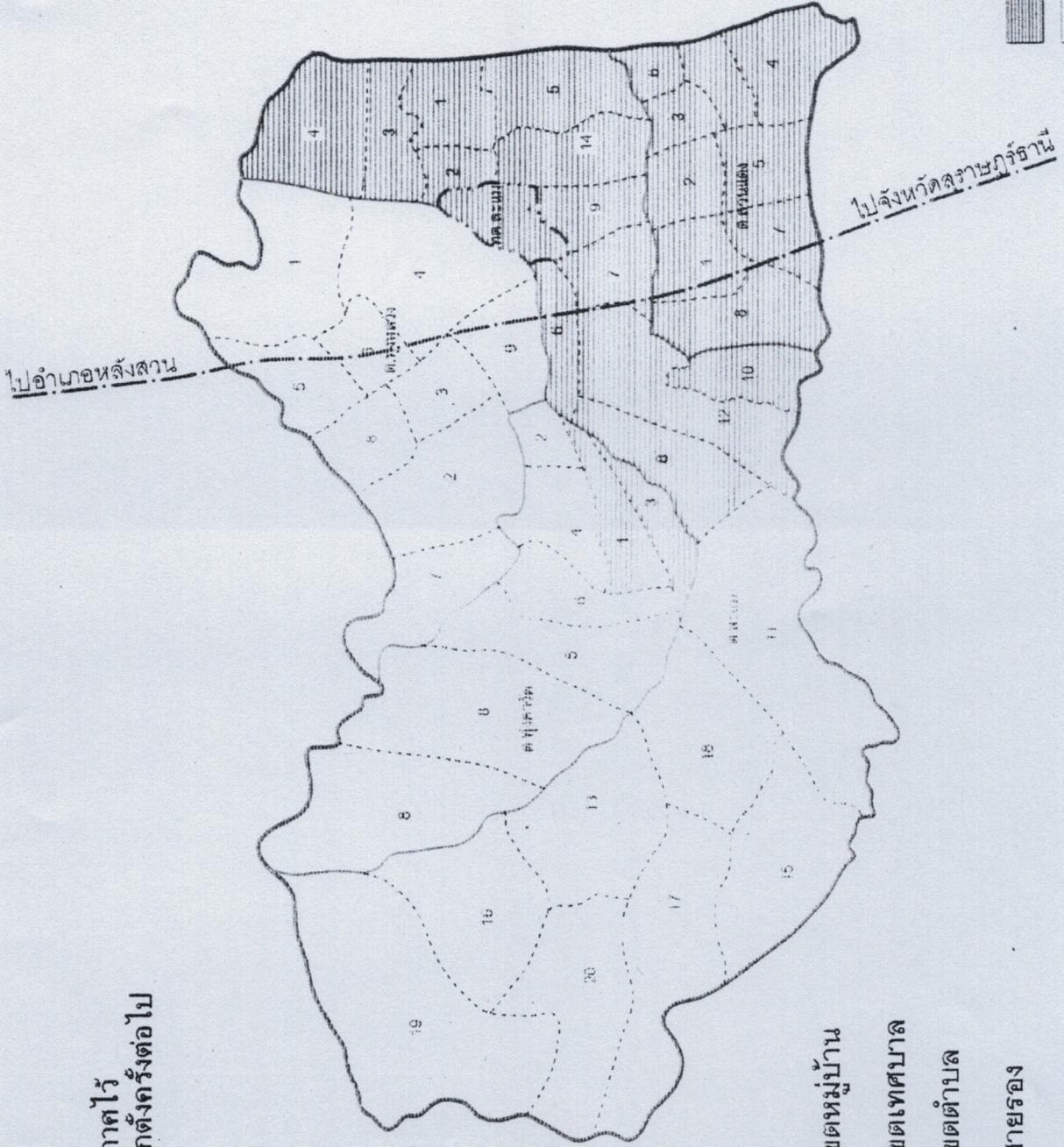
Handwritten signature or mark.

แผนที่แบ่งเขตเลือกตั้งสมาชิกสภาองค์การบริหารส่วนจังหวัดชุมพร

อำเภอละแม



รูปแบบที่เคยประกาศไว้
และจะนำมาใช้ในการเลือกตั้งครั้งต่อไป



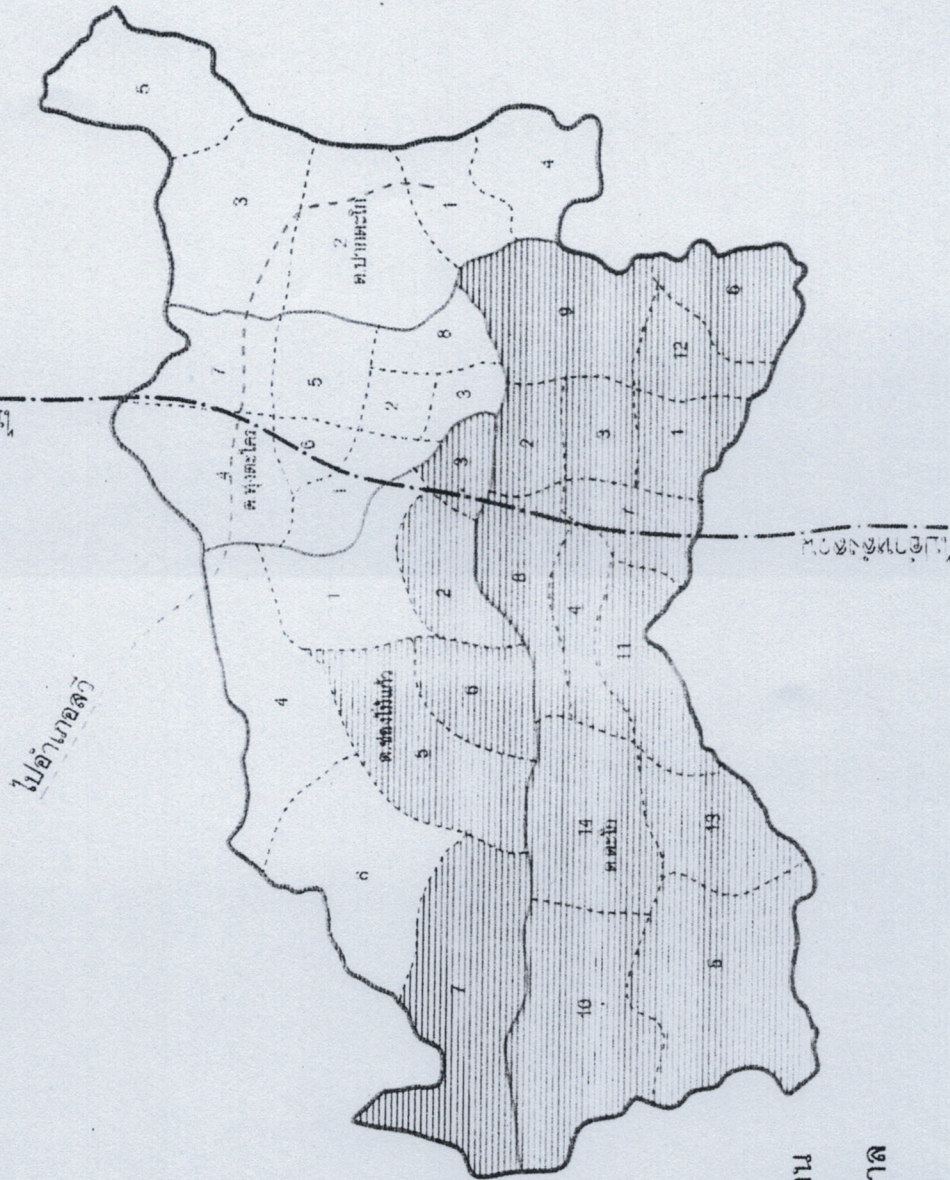
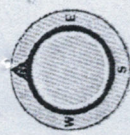
- แนวเขตหมู่บ้าน
- แนวเขตเทศบาล
- แนวเขตตำบล
- ถนนสายรอง
- ถนนเพชรเกษม

- เขตเลือกตั้งที่ 1
- เขตเลือกตั้งที่ 2


55/55

แผนที่แบ่งเขตเลือกตั้งสมาชิกสภาองค์การบริหารส่วนจังหวัดชุมพร อำเภอทุ่งตะโก

รูปแบบที่เผยแพร่ภาคไว้
และจะนำมาใช้ในการเลือกตั้งครั้งต่อไป



- -- -- -- -- แนวเขตหมู่บ้าน
- · · · · · แนวเขตเทศบาล
- --- --- แนวเขตตำบล
- --- --- ถนนสายรอง
- · · · · · ถนนเพชรเกษม



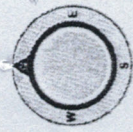
เขตเลือกตั้งที่ 1

เขตเลือกตั้งที่ 2

Handwritten signature or initials.

แผนที่เขตเลือกตั้งสมาชิกสภาองค์การบริหารส่วนจังหวัดชุมพร

อำเภอพะโต๊ะ



รูปแบบที่เคยประกาศไว้
และจะนำมาใช้ในการเลือกตั้งครั้งต่อไป



ไปจังหวัดระนอง

- -- แนวเขตหมู่บ้าน
- -- แนวเขตเทศบาล
- -- แนวเขตตำบล
- -- ถนนสายรอง
- -- ถนนเพชรเกษม

หนังสือแสดงความคิดเห็นและข้อเสนอแนะการแบ่งเขตเลือกตั้ง
สมาชิกสภาองค์การบริหารส่วนจังหวัดชุมพร

ทำที่.....

วันที่..... สิงหาคม 2567

เรื่อง ขอแสดงความคิดเห็นและข้อเสนอแนะ

เรียน ผู้อำนวยการการเลือกตั้งประจำจังหวัดชุมพร

ตามประกาศผู้อำนวยการการเลือกตั้งประจำจังหวัดชุมพร เรื่อง รูปแบบการแบ่งเขตเลือกตั้ง
สมาชิกสภาองค์การบริหารส่วนจังหวัดชุมพร ลงวันที่ 13 สิงหาคม 2567 นั้น

ข้าพเจ้า นาย/นาง/นางสาว/อื่น ๆ (ระบุ).....

ที่อยู่..... หมู่ที่..... ถนน/ซอย..... ตำบล/เทศบาล.....

อำเภอ..... จังหวัดชุมพร หมายเลขโทรศัพท์.....

มีความประสงค์จะแสดงความคิดเห็นต่อรูปแบบการแบ่งเขตเลือกตั้งสมาชิกสภาองค์การบริหารส่วนจังหวัดชุมพร ดังนี้

รูปแบบที่ 1

เห็นด้วย

ไม่เห็นด้วย

ความเห็น.....

ข้อเสนอแนะ.....

รูปแบบที่ 2

เห็นด้วย

ไม่เห็นด้วย

ความเห็น.....

ข้อเสนอแนะ.....

รูปแบบที่ 3

เห็นด้วย

ไม่เห็นด้วย

ความเห็น.....

ข้อเสนอแนะ.....

จึงเรียนมาเพื่อโปรดทราบ

(ลงชื่อ).....

(.....)